


1308

0

I 791

500Rs.



Admissible and
 not stamped
 Stamp duty
 Stamp duty
 Stamp duty

1970 Schedule A No. 4.5

A 649-

District Sub-Registrar
 Alipore, South 24-Parganas

24/6/87

খান- যাদবপুর, ষোঁজা - বৃজি
 প্রথম পক্ষের ৫৭ শতক জমি - আনুমানিক মূল্য - ৩০,০০০.০০ টাকা
 দ্বিতীয় পক্ষের - ৫৮ শতক জমি - আনুমানিক মূল্য - ৩০,০০০.০০ টাকা
 তৃতীয় পক্ষের - ৫৮ শতক জমি - আনুমানিক মূল্য - ৩০,০০০.০০ টাকা
 একুনি - ৯০,০০০.০০ টাকা ।

২৪/৬/৮৭
 District Sub-Registrar
 Alipore, South 24-Parganas

বন্টন নামা বা পার্টিশান দলিল :-

প্রথম পক্ষ :-

মাখন লাল নস্কর, পিতা মৃত আশুতোষ নস্কর,
 জাতি হিন্দু, পেশা- চাষাদি, গ্রাং- বৃজি, খানা যাদবপুর,

দ্বিতীয় পক্ষ :-

শ্রী সুবলচন্দ্র নস্কর, পিতা মৃত আশুতোষ নস্কর,
 জাতি - হিন্দু, পেশা- চাষাদি, গ্রাং- বৃজি, খানা যাদবপুর

তৃতীয় পক্ষ :-

শ্রী জগীষ কুমার নস্কর, পিতা মৃত আশুতোষ নস্কর,
 জাতি- হিন্দু, পেশা- চাষাদি, গ্রাং- বৃজি, খানা- যাদবপুর,
 জেলা - দক্ষিণ ২৪ পরগণা ।

কম্বা বন্টন নামা বা পার্টিশান দলিলপত্র সিদ্ধ কার্যবগণে :-

নিম্ন 'ক' উপশীল বর্ণিত সম্পত্তি আমরা পক্ষগণ আমাদের পৈতৃক সম্পত্তি

হইতেছে । এবারিকাল উক্ত সম্পত্তি আমরা একমালে ভেঁগ দখল করিয়া

৮+৪ = ১২

844
 25/5/87
 Makhan Lal Naskar
 Borizi, P.S. Jadanpur, Dist. (S)



Rs. 500/- x 2 = 1000/-
 Rs. 200/- x 2 = 400/-
 40/-
Rs. 1440/-

..... A.Y. Men the 26/6/87
 day of June 19 87
 of the Sadar Registration Office
 Alipore, 24 Parganas by
 Executant / Claimant or one of
 the Executants / Claimants or
 Attorney for.....
 Executant / Claimant under a
 Power of Attorney No.....
 to be..... authenticated by the
 Registrar.....

.....
 1. Makhan Lal Naskar
 2. Subodh Ch. Naskar
 3. Ashim Kr. Naskar
 sons of Pt. Ashutosh Naskar
 of Borizi, P.S. Jadanpore
 H.K. Dist. - cult -

Addl. District Sub-Registrar
 Alipore, South 24-Parganas

1339

Son/Wife of.....
 Thana.....
 District.....
 Caste.....

1341
 Addl. District Sub-Registrar

Addl. District Sub-Registrar
 Alipore, South 24-Parganas



নিম্নোক্ত স্মারক
 হস্তাক্ষরিত
 করিয়া স্বাক্ষরিত

সন্নিবেশিত। কিন্তু আমরা পক্ষগণ আমাদের ভোগদখলের সুবিধার্থে ও
 ভবিষ্যতের গোলযোগ নিবারনার্থে এই 'ক' উপশীলে বর্ণিত সন্মতি নিম্নে
 'খ', 'গ' ও 'ঙ' উপশীলে বিস্তৃত করিয়া এই বস্টন নামা বা পার্টশান
 দলিল সন্মাদন ও রেজিস্ট্রী করিয়া লইলাম।

আমরা পক্ষগণ ও আমাদের পুত্র পৌত্রাদি ও ভবিষ্যৎকালের
 গণ আমাদের সু সু চিহ্নিত সন্মতি ব্যতীত আমরা এদের পক্ষের সন্মতির উপর
 কোন প্রকার হস্তক্ষেপ করিব না বা কোন প্রকার বিঘ্ন ঘটাইব না। যদি
 কেহ কখন হস্তক্ষেপ করি কিম্বা বিঘ্ন ঘটাই তাহা সর্বত্র সর্বদানতে বাতিল
 নামকত্বের ও উসিদ্ধ বলিয়া গণ্য হইবে। এবং বিঘ্ন জনিত ক্ষতি পূরণ করিতে

845-

25/5/87

Makhan Lal Narayan


Bonzi, P.S. Jadaipur, 24 Prga (S)

[Handwritten signature]

[Handwritten signature]




1343



[Handwritten signature]

[Signature] 24/6/87
Dist. Sub-Registrar
Alipore, South 24-Pargana



- 0 -

Handwritten signature and text in Bengali script:
 সত্যমেব জয়তে
 সত্যমেব জয়তে
 সত্যমেব জয়তে

ঢাফরা পরন্দর ওয়ারিশ সূত্রে বাধ্য থাকিব ।

এফলে ঢাফরা নিজ নিজ জংশের সম্পত্তিতে ইচ্ছামত ব্যবহার কর্ণাৎ দান, বিক্রয়, ইত্যাদি হস্তান্তর ও বাণি বাণিচা তৈয়ার ও বৃদ্ধাদী রোপণ ও ছেদন ইত্যাদি রূপান্তর কার্যের দুরা এবং গৃহাদী নির্মাণ প্রভৃতি দুরা যথাযথ ক্ষমতা যুক্ত পত্র পৌত্রাদি যায় ওয়ারিশান ও স্থলাভিষিক্ত গণএবং যদৃচ্ছা ভোগদখল করিতে থাকিব বা পারিব । এবং নিজ নিজ নাম মানিক সরকারে পত্তন করতঃ খাজনাদি চাদায় দিয়া সূখে সম্পূর্ণ ভোগদখল করিতে পারিব ও পারিবে ।

ঢাফর প্রকাশ থাকে যে, কোন পক্ষ কোন পক্ষের চিত্তিত লোভনীম


846

25/5/87

Makhan Lal Naskar
Bmzn, P.S. Gudaipur, 24 Pgs (S)



24/6/87
D.D. District Sub-Registrar
Alipore, South 24 Parganas



- 8 -

Signature
Signature
Signature

জিনিষের বা সম্পত্তির প্রতি আকৃষ্ট হইয়া কোনরূপ রদবদলের চেষ্টা করিতে পারিবে না ও পারিব না করিলেও তাহা সর্বত্র উগ্রাণ্য হইবে ।

আরও প্রকাশ থাকে যে, এই মূল পাটিগান দলিল

প্রথম ~~অন্য~~ পক্ষের নিকট থাকিবে প্রয়োজনে অন্যায় পক্ষকে বা পক্ষগণের ওয়ারিশ গণকে দিতে বা দেখাইতে বাধ্য থাকিল ও থাকিবে ।

এতদর্থে সুস্থ শরীরে ও সজ্ঞানে এই বন্টন নামা পড়িয়া
 জেনার বিনানুরোধে , মরল মনে বিনা প্ররোচনায় এই দলিলের ঘর মধ্যক
 ত্বগত হইয়া ও বন্টন নামা দলিলের যাবতীয় সর্ভে জামরা পক্ষগণ যামু
 জামাদের ওয়ারিশগণ গণএসমে বাধ্য থাকিয়া এই বন্টন নামা দলিল সখি

847


25/5/87

Maleka Kal Naskar
Bongri, P.S. Jadarapur, 24 Pgs (S)



29/6/87

Dist. Sub-Registrar
Alipore, South 24-Parganas



- ৫ -

স্বাক্ষরিত
 ১৯৬৭ সালের ২৪শে মে

স্বাক্ষরিত করিলাম্ । ইতি সন বাংলা ১৩৯৪ সাল ২৪ জ্যৈষ্ঠ, ইংরাজী
 ১৯৬৭ সালের - ২৪শে - মে

“ক” উপশীল বর্ণিত মঙ্গতির পরিচয় :-

জেলা ২৪ পরগণা, থানা মাদবপুর, সাবরেজিস্ট্রী অফিস ঢোলপুর এলাকাধীন
 পরগণা খাসপুর, মৌজা বৃজি গ্রামের মধ্যে রায়ত দখলি সূতের মালিক
 ঢোলপুর ২৪ পরগণা কালেক্টার বাহাদুর অধীন ১ জমায় জু.৩. ১৪.০৭ শতক
 জমির বার্ষিক খাজনা ৫২.৬৬ টাকা জমার মধ্যে পার্টশান কৃত মঙ্গতির স্ববিঘ্ন
 ১.৬৬ শতক জমির বার্ষিক হারাহারী খাজনা ৬.০৭ টাকা জমা। জে. এন. নং
 ২৭, রে. সা. নং ১, ভৌজি নং ৩৯, খতিয়ান নং ২৬ -

848


25/5/87

Malhan Lal Nandan
Bonizi, P. S. Jadaipur, 24 P (S)



24/6/87

District Sub-Registrar
Alipore, South 24-Parganas



24/6/18
Addl. District Sub-Registrar
Alipore, South 24 Parganas

স্বাক্ষরিত
১৯৫৬ সালের ১৫ই
জুলাই তারিখে

‘গ’ উপশীল জমির পরিচয় :-

ইহা দ্বিতীয় পক্ষ নির্বাচন সূত্রে প্রাপ্ত হইল।

জেলা ২৪ পরগণা (দক্ষিণ) থানা যাদবপুর, সাবরেজেস্ট্রীজালিপুর পরগণা
খাসপুর মৌজা বৃজি, জে, এল, নং ২৭, রে: স্র: নং ১, চৌকি - ৩১ নং প্রতিমান
হাল ও সাবেক ২৮ নং জমি ৩৫ কাঠা ১৫ ছটাক ৩৮ বর্গফুট হারাগারী
খাজনা - ২.১০ পয়সা।

এই বন্টন নামা দানিলের সহিত প্রথিত মকসায় হনুদ রংয়ে

রঞ্জিত ‘বি’ চিহ্নিত সঙ্গতি দ্বিতীয় পক্ষের হইবে।

১।	বাস্তু	সাবেক ৬০৬ নং	দাগের ‘বি। ১’ নং	প্লটের	মাপসুরত	১ কা: ১ ছ: ৩০ ব:
..	বি। ২	৬ .. ১ ..	১৪ ..
..	বি। ৩	০ .. ৭ ..	০ ..
..	বি। ৪	২ .. ০ ..	০ ..
..	বি। ৫	০ .. ১০ ..	২৫ ..
২।	বাস্তু	সাবেক ৬০৪ ..	বি। ১ নং	৭ .. ১০ ..	৩৪ ..
..	বি। ২	০ .. ১২ ..	৩৬ ..
..	বি। ৩	০ .. ০ ..	৩৪ ..
						৩৫ .. ১৫ .. ৩৬ ..

কমবেশী .৫৮ শতক জমি মাত্র ইহার জেনুমানিক
মূল্য - ৩০,০০০.০০ টাকা -



24/6/87
Distt. District Sub-Registrar
Alipore, South 24-Parganas

১৯৯৯ সালের ১১ই জানুয়ারি
১৯৯৯ সালের ১১ই জানুয়ারি

“উ” উপশল সম্পত্তির পরিচয় :-

ইহা তৃতীয় পক্ষ নিব্বাট সূত্রে প্রাপ্ত হইল।

জেলা ২৪ পরগণা থানা মাদবপুর সাবরেজিস্ট্রী ঢালিপুর পরগণা থানপুর, যোজা
বুজি, জে. এল. নং ২৭, রে: সা: নং ১, ডোজি ৩৯ নং খতিয়ান হাল ও সাবেক ২৬ নং
হারাহারী খাজনা - ২.১২ পয়সা।

এএ বস্টন নামা দলিলের সহিত প্রথিত নকসায় সর্বস্বত্ব রংয়ে রঞ্জিত

“সি” চিহ্নিত সম্পত্তি তৃতীয় পক্ষের হইবে।

১।	বাস্তু সাবেক ৬০৬ দাগের	‘সি। ১’	নং প্লটের	মাপসম্মত	১ কাঠা	১২ ছটাক	০ বর্গফুট
..	..	সি। ২	২	০	০
..	..	সি। ৩	০	৭	০
..	..	সি। ৪	৪	২	৬
..	..	সি। ৫	৪	১	০
২।	..	সি। ৬	৭	৪	৬
..	..	সি। ৭	৫	৩	৭
..	..	সি। ৮	৩	৬	০
					৩৬	৫	২০

কমবেশী .৫৬ শতক জমি যাএ ইহার জানুমানিক

মূল্য মং ৩০,০০০ .০০ ত্রিশ হাজার টাকা।

মুসাবিদাকারক:-
Rabind Chandra Chandra
Advocate
HLS

ইমাদ :-
স্বাক্ষরিত
স্বাক্ষরিত
স্বাক্ষরিত
স্বাক্ষরিত
স্বাক্ষরিত

টাইপকারক:-
শ্রী জেয় কুমার বিশ্বাস
ঢালিপুর পুলিশ কোর্ট।

Agri
Book No. *I*
Volume no. *24*
Pages *55* to *62*
Being No. *791*
for the year 19 *87*



Agri
District Sub-Registrar
Almorah, South 24-Parganas



Agri
District Sub-Registrar
Almorah, South 24-Parganas
30.6.89